



# Comune di Abetone Cutigliano

Provincia di Pistoia

**Sede legale:** Piazza Umberto I n° 1, 51024 Cutigliano (PT)  
PEC. [abetonecutigliano@postacert.toscana.it](mailto:abetonecutigliano@postacert.toscana.it) – Tel. 0573 68881 – Fax. 0573 68386  
**Sede Municipio di Abetone:** Via [Pescinone](#) 15, 51024 [Abetone](#) – Tel. 0573 607811 – Fax. 0573 60475  
C. F. 90060100477 – [P.](#) IVA 01906470479

## Servizio:SETTORE URBANISTICA, EDILIZIA, AMMINISTRAZIONE AREE SCIABILI

### DETERMINAZIONE

**Numero 407 del 30-08-2021**

<b>OGGETTO:</b>	<b>CATASTO COMUNALE DEI BOSCHI E DEI PASCOLI PERCORSI DAL FUOCO DI CUI ALL'ART. 75 BIS COMMA 1 DELLA L.R. N. 39/2000 – AGGIORNAMENTO ANNUALE 2020. AVVIO DEL PROCEDIMENTO E PUBBLICAZIONE PARTICELLE</b>
-----------------	--

#### IL RESPONSABILE DEL SERVIZIO

PREMESSO CHE la Regione Toscana, nel riconoscere il patrimonio boschivo come bene di fondamentale importanza sia ambientale che produttivo, provvede, secondo quanto disposto dalla L. R. 21.11. 2000 n. 353 “*Legge quadro in materia di incendi boschivi*” e dalla L. R. 21.03.2000 n. 39 “*Legge Forestale della Toscana*” alla formazione del piano pluriennale di previsione, prevenzione e lotta attiva contro gli incendi boschivi, definito come Piano AIB;

EVIDENZIATO CHE entrambe le normative sopra citate prevedono l’obbligo per i comuni di censire i soprassuoli percorsi da incendi, avvalendosi anche dei rilievi dal Corpo Forestale dello Stato, al fine di applicare i vincoli, i divieti e le prescrizioni temporali derivanti da eventi calamitosi riferiti agli incendi boschivi, dalle stesse previste, nonché l’obbligo dell’aggiornamento annuale.

DATO ATTO che questo Ente con deliberazione G.C. n. 32 del 13.03.2020 ha istituito il catasto degli incendi boschivi periodo 2011-2019 ai sensi della legge n. 353 del 21/11/2000 e della L.R. n. 39 del 21.03.2000 e s.m.i. costituito dall’elenco delle aree percorse dal fuoco negli anni 2012-2015-2017 e 2019, individuate nelle cartografie allegate alle schede degli eventi prodotte dall’ex Corpo Forestale (ora Carabinieri Forestale) ed estratte dal sistema S.I.M. (Sistema Informativo della Montagna), distinte per foglio e particella catastale;

PRESO ATTO che con la delibera sopra citata si disponeva di demandare al Responsabile dei Servizi Tecnici Comunali l'adozione di tutti gli atti connessi e consequenziali alla medesima ed in particolare, *ai sensi dell'art. 10 comma 2 della legge n. 353/2000 e dell'art. 75 bis comma 2 della l.r. 39/2000 e s.m.i:*

- *La pubblicazione all'Albo Pretorio comunale per trenta giorni consecutivi, della deliberazione e degli allegati nn. 1,2,3 e 4 con l'individuazione catastale dei soprassuoli percorsi dal fuoco, per consentire a chiunque di presentare osservazioni;*
- *approvazione, ad avvenuta valutazione delle osservazioni eventualmente pervenute e comunque entro 60 giorni successivi al termine di cui sopra, degli elenchi e le perimetrazioni definitive dei soprassuoli percorsi dal fuoco”;*

Richiamata la determinazione n. 268 del 22/06/2020 con la quale si approvavano in via definitiva gli elenchi delle aree percorse dal fuoco fino all'anno 2019 disponendo l'applicazione dei vincoli previsti dall'art. 76 commi 4, 5 e 7 della L.R. 39/2000 e dell'art. 10 della L.R. 353/2000, fatte salve le eccezioni previste dalla stessa normativa,

ATTESA la necessità di effettuare l'aggiornamento annuale del catasto 2020;

Accertata l'impossibilità di accedere all'area riservata del SIM, sito gestito dal Ministero delle Politiche Agricole Alimentari e Forestali al quale i Comuni accedono per verificare i dati sugli eventi incendiari, dopo ripetuti solleciti al servizio assistenza a mezzo telefono ed email della risoluzione della problematica senza esito positivo, si è proceduto in data 24/06/2021 a richiedere direttamente alla Regione Carabinieri Forestale Toscana Stazione di Pian degli Ontani l'inoltro delle schede delle aree percorse dal fuoco nell'anno 2020 (01/01/2020-31/12/2020) distinte per foglio e particella catastale con le relative cartografie;

DATO ATTO altresì che i Carabinieri hanno inoltrato a mezzo pec in data 02/07/2021, acquisita al protocollo di questo Ente in data 05/07/2021 le schede incendi distinte per anno, foglio, particella e superficie interessata e con nota a mezzo e-mail di data 29/07/2021 acquisita al protocollo in data 09/08/2021 prot. 11480 i file shape con la georeferenziazione dei perimetri delle aree interessate;

VISTA la planimetria generale risultante che si allega alla presente determinazione;

VERIFICATO che gli incendi in loc. Le Fratti di data 24/03/2020 e in Le Cavi di data 19/11/2020 hanno interessato aree boscate;

RITENUTO di avviare il procedimento per inserire le particelle interessate nel catasto dei boschi percorsi dal fuoco e dei pascoli entro 50 mt dai boschi percorsi dal fuoco per il periodo 01/01/2020-31/12/2021 sottoponendo le aree interessate meglio identificate negli allegati “ Loc.Le Fratti” e “Loc. Le Cavi” costituiti dagli elenchi delle Particelle con le relative perimetrazioni alle seguenti limitazioni e vincoli previsti dall'art. 76 L.R. 39/2000 e ss.nmm.ii e dell'art. 10 della L.R. 353/2000:

*- divieto per dieci anni, il pascolo di qualsiasi specie di bestiame, fatte salve le deroghe previste dal regolamento forestale in caso di favorevole ricostituzione del soprassuolo boschivo (art. 76 c. 4 lett*

a) con scadenza 24/03/2030 particelle "Loc. Le Fratti" e con scadenza 19/11/2030 particelle "Loc. Le Cavi";

- divieto *per cinque anni l'esercizio dell'attività venatoria, qualora la superficie bruciata sia superiore ad ettari uno, in presenza della tabellazione realizzata con le modalità definite nel piano AIB.* (art. 76 c.4 lett b) con scadenza 24/03/2025 particelle "Le Fratti" e con scadenza 19/11/2025 particelle "Loc Le Cavi";

- divieto *per quindici anni, ogni trasformazione del bosco in altra qualità di coltura* (art. 76 c. 5 lett.a) con scadenza 24/03/2035 particelle "Loc. Le Fratti" e con scadenza 19/11/2035 particelle "Loc Le Cavi";

- divieto *per venti anni, la realizzazione di edifici o di strutture e infrastrutture finalizzate ad insediamenti civili ed attività produttive.* (Art. 76 c. 5 bis) Con scadenza 24/03/2040 particelle "Loc. Le Fratti" e con scadenza 19/11/2040 particelle "Loc. Le Cavi"

Nei certificati di destinazione urbanistica rilasciati dal comune deve essere espressamente richiamato il divieto di cui all'art. 76 comma 5

- divieto di cui all'art. 76 c. 6 "Alle aree di cui al comma 5 ed agli immobili ivi situati si applica la disposizione dell'articolo 10, comma 1, terzo periodo, della l. 353/2000 e successive modificazioni" con scadenza 24/03/2035 particelle "Le Fratti" e con scadenza 19/11/2035 particelle "Loc. Le Cavi";

- divieto *per cinque anni le attività di rimboschimento e di ingegneria ambientale sostenute con risorse finanziarie pubbliche, salvo specifica autorizzazione concessa dal Ministro dell'ambiente* con scadenza il 24/03/2025 particelle "Loc. Le Fratti" e con scadenza 19/11/2025 particelle "Loc. Le Cavi",

RITENUTO quindi procedere ai sensi dell'art. 70ter comma 3 L.R. 39/2000 :

- alla pubblicazione, dell'elenco delle particelle con le relative perimetrazioni, e scadenze, individuate negli allegati "Loc. Le Fratti" e "Loc. Le Cavi", che si allegano alla presente determinazione per farne parte integrante e sostanziale, per 30 gg consecutivi all'albo pretorio dell'Ente e sul sito web di questo Ente sezione urbanistica e lavori pubblici- catasto incendi boschivi;

- di approvare entro i successivi 60 gg, l'elenco definitivo dei boschi percorsi dal fuoco e dei pascoli entro 50 metri, per l'aggiornamento anno 2020 del catasto degli incendi, previa valutazione delle osservazioni eventualmente pervenute

VISTO l'Art. 107, comma 3, lettere a – i, D. Lgs. 267/2000;

VISTO l'art. 147 bis comma 1 del D.Lgs. n. 267/2000 (T.U.E.L.) introdotto dall'art. 3 comma 1 lett d) del DL 174/2012 convertito con modificazioni nella Legge n. 213/2013, con riguardo al controllo preventivo sulla regolarità amministrativa da esprimersi obbligatoriamente dal Responsabile del Servizio attraverso apposito parere;

RICHIAMATO il decreto sindacale n. 11 del 06/08/2021 con il quale viene individuato come responsabile del Servizio Urbanistica, Edilizia, Aree sciabili e CED il Dott. Arch. Nicola Risaliti con attribuzione di incarico di posizione organizzativa;

D E T E R M I N A

1. DI APPROVARE i richiami, le premesse e l'intera narrativa quale parte integrante e sostanziale del presente dispositivo;

2. DI PROVVEDERE alla pubblicazione all'albo pretorio comunale per 30 giorni consecutivi la planimetria generale e l'elenco aggiornato delle particelle con le relative perimetrazioni forniti dai Carabinieri Forestali e relativi alle aree percorse dal fuoco nell'anno 2020 individuate negli allegati "Loc. Le Fratti" e "Loc. Le Cavi" che si allegano alla presente determinazione per farne parte integrante e sostanziale; tale documentazione è consultabile all'albo pretorio on-line e sul sito web di questo Ente sezione urbanistica e lavori pubblici- catasto incendi boschivi;

3. DI DISPORRE, in applicazione dell'art. 76 commi 4, 5 e 7 della L.R. 39/2000 e dell'art. 10 della L.R. 353/2000, fatte salve le eccezioni previste dalla stessa normativa, i seguenti vincoli e limitazioni sulle aree suddette:

- divieto *per dieci anni, il pascolo di qualsiasi specie di bestiame, fatte salve le deroghe previste dal regolamento forestale in caso di favorevole ricostituzione del soprassuolo boschivo (art. 76 c. 4 lett a)* con scadenza 24/03/2030 particelle "Loc. Le Fratti" e con scadenza 19/11/2030 particelle "Loc. Le Cavi";

- divieto *per cinque anni l'esercizio dell'attività venatoria, qualora la superficie bruciata sia superiore ad ettari uno, in presenza della tabellazione realizzata con le modalità definite nel piano AIB. (art. 76 c.4 lett b)* con scadenza 24/03/2025 particelle "Loc. Le Fratti" e con scadenza 19/11/2025 particelle "Loc. Le Cavi";

- divieto *per quindici anni, ogni trasformazione del bosco in altra qualità di coltura (art. 76 c. 5 lett.a)* con scadenza 24/03/2035 particelle "Loc. Le Fratti" e con scadenza 19/11/2035 particelle "Loc. Le Cavi";

- divieto *per venti anni, la realizzazione di edifici o di strutture e infrastrutture finalizzate ad insediamenti civili ed attività produttive. (Art. 76 c. 5 bis)* Con scadenza 24/03/2040 particelle "Loc. Le Fratti" e con scadenza 19/11/2040 particelle "Loc. Le Cavi"

Nei certificati di destinazione urbanistica rilasciati dal comune deve essere espressamente richiamato il divieto di cui all'art. 76 comma 5

- divieto di cui all'art. 76 c. 6 "Alle aree di cui al comma 5 ed agli immobili ivi situati si applica la disposizione dell'articolo 10, comma 1, terzo periodo, della l. 353/2000 e successive modificazioni" con scadenza 24/03/2035 particelle "Loc. Le Fratti" e con scadenza 19/11/2035 particelle "Loc. Le Cavi";

- divieto *per cinque anni le attività di rimboschimento e di ingegneria ambientale sostenute con risorse finanziarie pubbliche, salvo specifica autorizzazione concessa dal Ministro dell'ambiente* con scadenza il 24/03/2025 particelle "Loc. Le Fratti" e con scadenza 19/11/2025 particelle "Loc. Le Cavi";

4. DI APPROVARE con successivo atto gli elenchi definitivi e le relative perimetrazioni a seguito di valutazione delle eventuali osservazioni pervenute dai soggetti interessati.

5. DI DARE ATTO che responsabile del procedimento, ai sensi della Legge n. 241/1990, è il sottoscritto Arch. Nicola Risaliti;

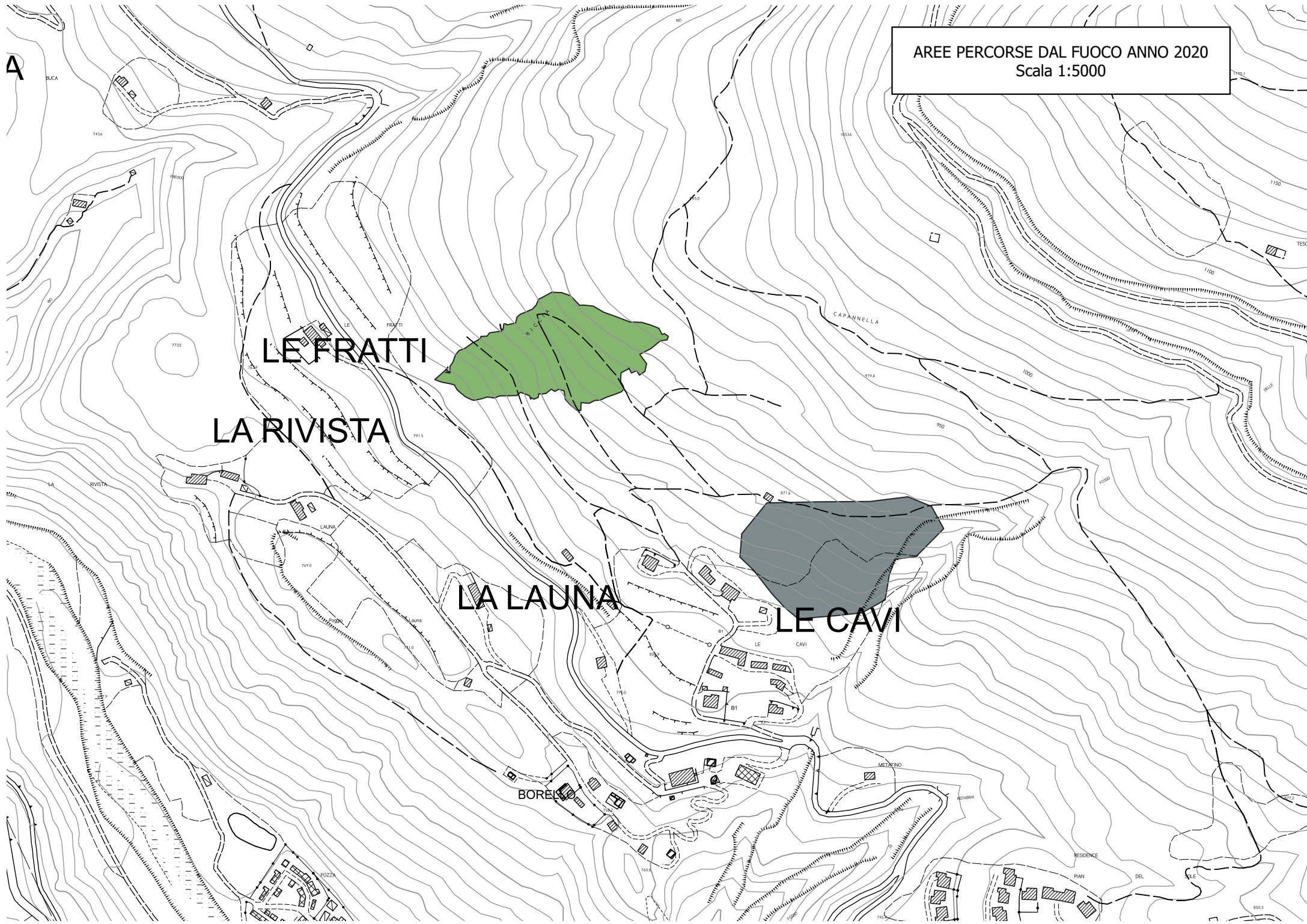
DI DARE ATTO che la sottoscrizione del presente provvedimento equivale anche al formale rilascio del parere favorevole di regolarità e correttezza amministrativa del

Il Responsabile del Servizio

## **RISALITI NICOLA**

Documento informatico sottoscritto con firma digitale ai sensi dell'art. 24 del DLgs 07/03/2005 n. 82 e s.m.i (CAD), il quale sostituisce il documento cartaceo e la firma autografa. Il presente documento è conservato in originale nella banca dati del Comune di Abetone Cutigliano ai sensi dell'art. 3-bis del CAD.

AREE PERCORSE DAL FUOCO ANNO 2020  
Scala 1:5000



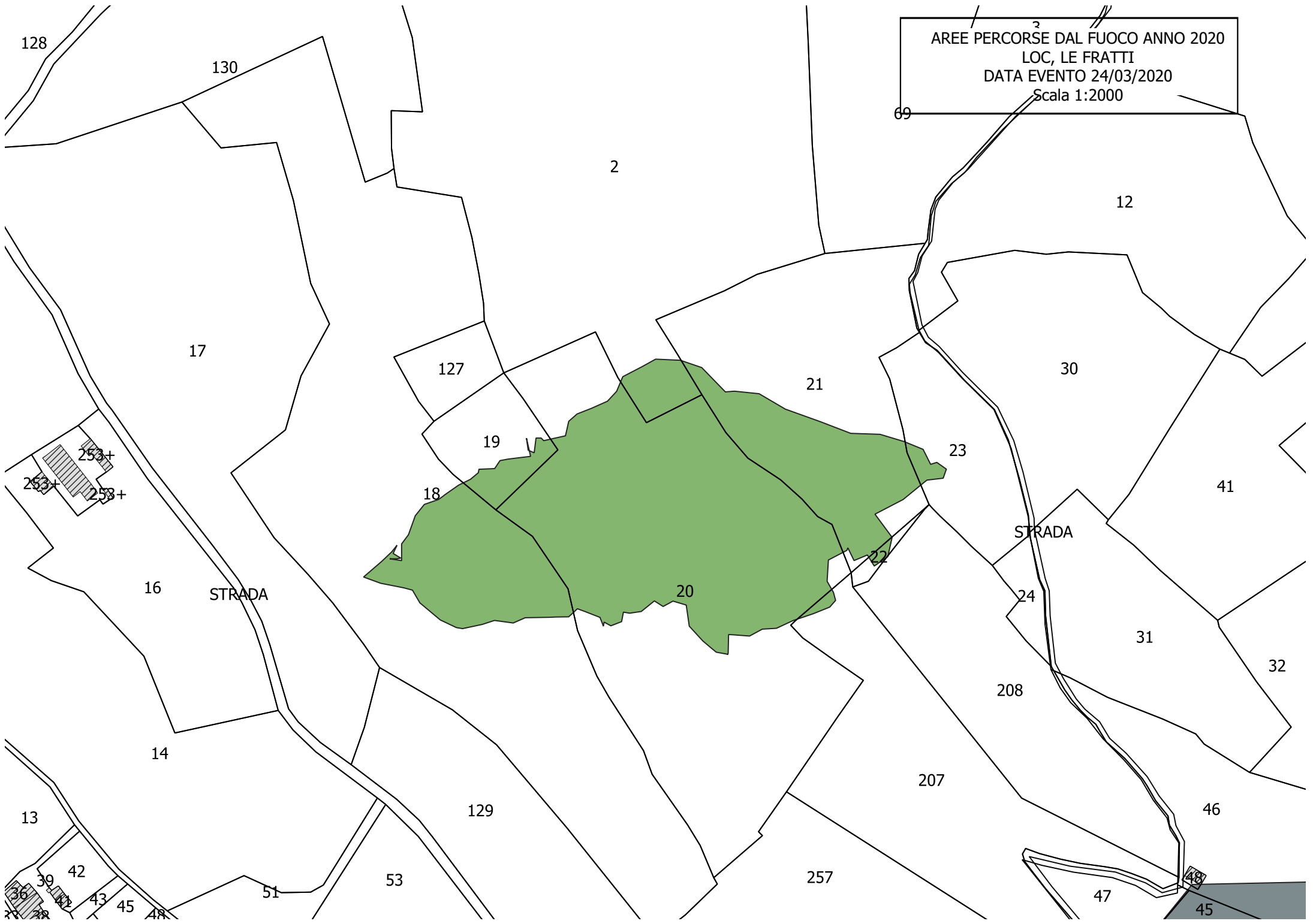
LE FRATTI

LA RIVISTA

LA LAUNA

LE CAVI

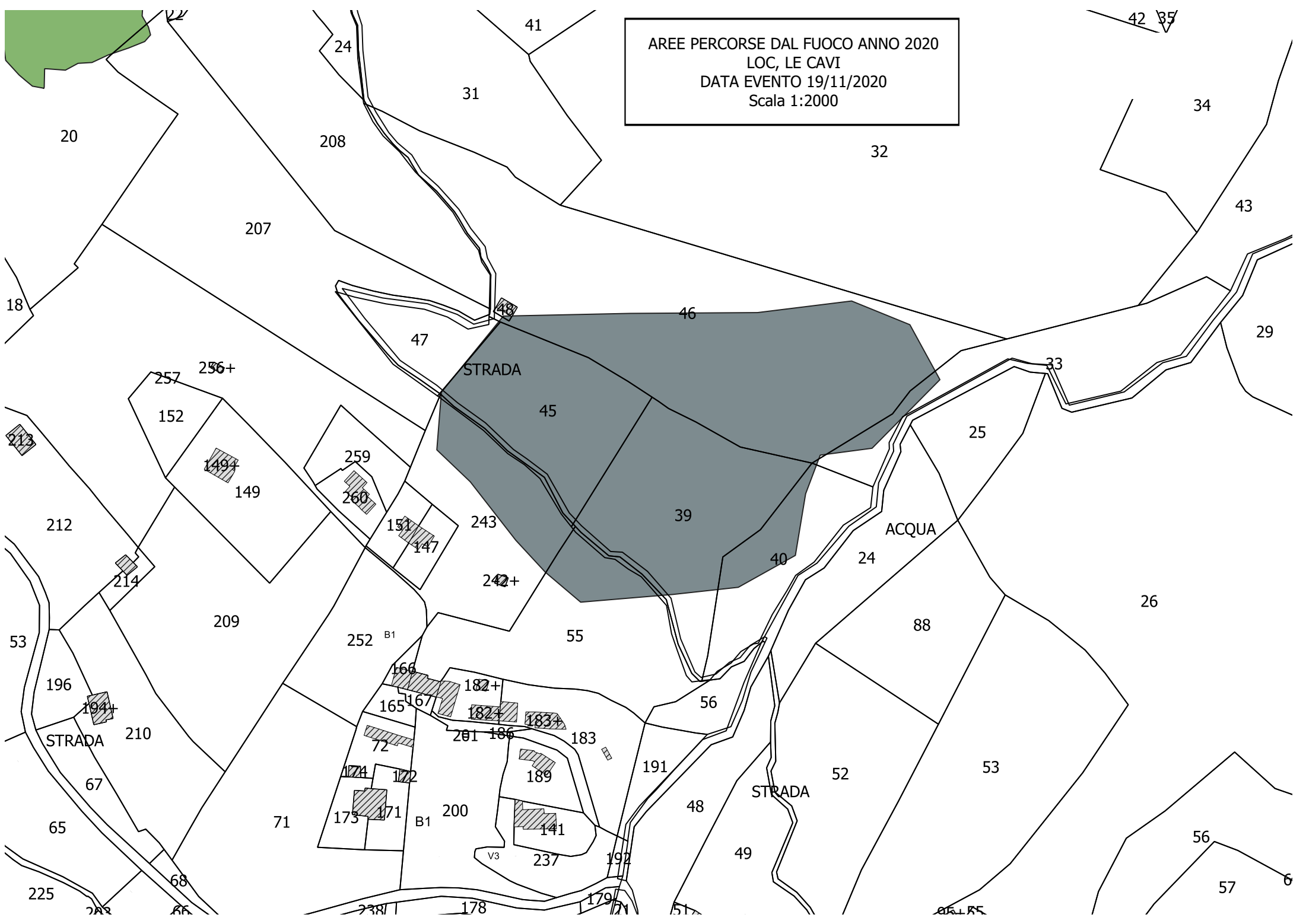
AREE PERCORSE DAL FUOCO ANNO 2020  
LOC, LE FRATTI  
DATA EVENTO 24/03/2020  
Scala 1:2000



BELFIORE	ZONA_CENS	FOGLIO	PARTICELLA	SUP. INTERESSATA
M376	C	33	23	155,01
M376	C	33	22	52,88
M376	C	33	207	65,00
M376	C	33	18	3.324,13
M376	C	33	21	3.310,71
M376	C	33	2	610,23
M376	C	33	20	10.410,55
M376	C	33	19	487,71
M376	C	33	208	0,11



AREE PERCORSE DAL FUOCO ANNO 2020  
LOC, LE CAVI  
DATA EVENTO 19/11/2020  
Scala 1:2000



BELFIORE	ZONA_CENS	FOGLIO	PARTICELLA	SUP. INTERESSATA
M376	C	33	STRADA	300,45
M376	C	33	55	889,32
M376	C	33	243	1.831,64
M376	C	34	40	847,96
M376	C	34	33	318,66
M376	C	34	47	9,99
M376	C	34	39	5.127,37
M376	C	34	45	4.243,49
M376	C	34	46	7.785,37
M376	C	34	48	5,30
M376	C	34	48+	0,06